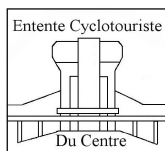


CYCLO CLUB MANAGEOIS**Club cyclotouriste de l'entité de Manage**

Site : <http://www.cyclo-club-manageois.be>
 Courriel : mic.gailly@gmail.com

Départ rallye : Centre Sportif Scailmont
Avenue de Scailmont 96 7170 - Manage

Autoroute E 42 sorties 19 - Direction Manage/Nivelles
 Autoroute E 19 sorties 20 Feluy - Direction Manage/Thuin
 Aux feux tricolores : direction Centre Sportif du Scailmont
 Renseignements : GAILLY Michel 064 / 570.192 - 0495 / 247.794

Rallye "CotaCols et Randocols du Centre" - Samedi 22 mars et Dimanche 23 mars 2014
Parcours de 35 km - Dénivelée : 240m - Départs de 7.30h à 10.00h

Km	Lieux -----> Fléchage des circuits M blanc <----- -	Difficultés et sites touristiques			
		Long.	%	Déniv. partielle	Dénivelée. Totale
0,0	Manage - (Centre Sportif - Av. De Scailmont) Parcours communs 35 / 65 / 85 / 105 / 125 Km				
		Site du "Centre nautique de Typerport" http://www.cntm.be/			
3,7	Familleureux - (Gare - Rue de la Station)				
6,9	Marches-lez-Ecaussinnes (R. Courrière lez ville)				
10,3	Ecaussinnes (Station pompage - Rue Avedelle)				
11,3	Ecaussinnes (Chateau Fort - Rue de l'Espinette) ↗ faux plat				
		860 m	3,2 %	28 m	
12,6	Ecaussinnes - (Carrefour Rue Espinette / Triboureau) Bifurcation parcours 35 / 65 / 85 / 125 km				
13,9	Ecaussinnes - (Rue Triboureau) ↗ faux plat	450 m	2,6 %	12 m	
14,9	Ecaussinnes - (Carrefour N534 - Route Baccara) Parcours communs 35 / 65 / 85 / 105 / 125 Km ↗ faux plat	400 m	2,5 %	10 m	
17,2	Feluy - (Grand'Place)				
19,4	Feluy - (Carrefour R. Carrières - R. Equipée)				
24,2	Seneffe - (Rond point - Rue Terre Pelée)				
25,8	Seneffe - (Carrefour R. Plasman / Moulin brulé) Parcours unique 35 km Bifurcation parcours 65 / 85 / 105 / 125 km				
		Château de Seneffe (à gauche) Château de style néo-classique XVIIIe siècle Musée de l'Orfèvrerie http://www.chateaudeseneffe.be/FR/cms.php?id=3			
28,0	Seneffe - (Pont canal - Rue de Soudroumont)				
		Site du "Nouveau canal Charleroi - Bruxelles" Mars 1962 - Début des travaux de mise à 1350 t. du canal Charleroi - Bruxelles. Avril 1968 - Fin des travaux.			
29,3	Seneffe - (Carrefour - Centre nautique de la Marlette)				
		Site du "Centre nautique de La Marlette - Adeps" Accueille les sportifs de tous niveaux, tant en internat qu'en externat pour pratiquer un grand nombre d'activités différentes, nautiques ou non. http://www.adeps.be/index.asp?m=centre&centre_id=9			
31,2	Manage (Rue de Longsart - Rond point) Parcours communs 35 / 65 / 85 Km				


32,7	Manage Arrivée CENTRE SPORTIF DU SCAILMONT Le Cyclo Club Manageois vous remercie de votre participation et espère vous revoir lors d'une prochaine randonnée	240 m MANAGE - "Cité du Verre" www.manage-commune.be
------	---	---

Par son inscription, chaque participant :

- s'engage à respecter le code de la route ;
- prend acte que la circulation automobile n'est pas interrompue sur le parcours ;
- reconnaît, en cas d'infraction, être tenu pour seul responsable des accidents et dommages survenus de son fait ou dont il serait la victime et renonce à toute action juridique contre le Cyclo Club Manageois ;
- prend bonne note que le rallye "Les CotaCols du Centre" n'est pas une course ;
- déclare sur l'honneur être en parfait état de santé et apte à la pratique intensive du vélo;
- accepte l'utilisation de son image à des fins de promotion d'autres épreuves sportives organisées par le CC Manage;
- **déclare avoir souscrit ou fait souscrire une assurance en responsabilité civile.**

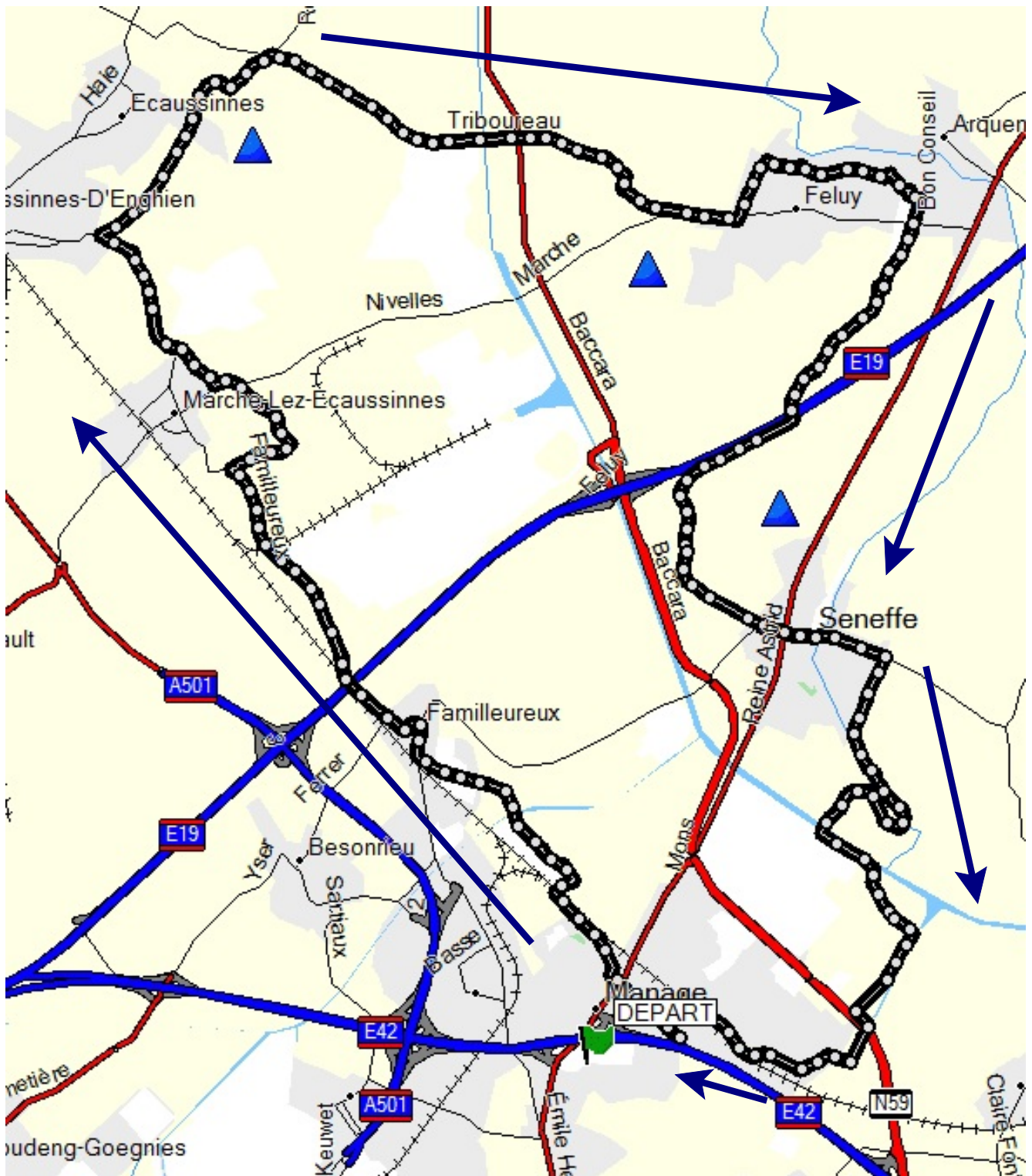
Soyez sympa, ne jetez pas vos déchets sur la route

En cas de problème GSM - 0495 / 247.794 - Urgences 112



Cotacols et Randocols du Centre 2014 - 35 Km

Total réel : 33,0 Km - Dénivelée : 240 m



= Côte



= Faux Plat