





Site : <http://www.cyclo-club-manageois.be>  
 Courriel : [mic.gailly@gmail.com](mailto:mic.gailly@gmail.com)


**Départ rallye : Centre Sportif Scailmont**  
**Avenue de Scailmont 96 7170 - Manage**

**Autoroute E 42 sorties 19 - Direction Manage/Nivelles**  
**Autoroute E 19 sorties 20 Feluy - Direction Manage/Thuin**  
 Aux feux tricolores : direction Centre Sportif du Scailmont  
 Renseignements : GAILLY Michel 064 / 570.192 - 0495 / 247.794

**Rallye "CotaCols et Randocols du Centre" - Samedi 23 mars et Dimanche 24 mars 2013**  
**Parcours de 125 km - Dénivelée : 1320 m - Départs de 7.30h à 08.30h**

Km	Lieux -----> Fléchage des circuits M blanc <-----	Difficultés et sites touristiques			
		Long.	%	Déniv. partielle	Dénivelée. Totale
0,0	<b>Manage</b> - (Centre Sportif - Av. De Scailmont) <b>Parcours communs 35 / 55 / 65 / 85 / 105 / 125 Km</b>	<b>Site du "Centre nautique de Typerport"</b> <a href="http://www.cntm.be/">http://www.cntm.be/</a>			
3,7	<b>Familleureux</b> - (Gare - Rue de la Station)				
6,9	<b>Marches-lez-Ecaussinnes</b> (R. Courrière lez ville)				
10,3	<b>Ecaussinnes</b> (Station pompage - Rue Avedelle)				
11,3	<b>Ecaussinnes</b> (Chateau Fort - Rue de l'Espinette)  ↗ faux plat	<b>Château de Fort d'Ecaussinnes</b> (à gauche) Rez - Moyen âge - Etage XVIIIe s <a href="http://www.parcs-jardins.be/ecaussinnes/chateau.html">http://www.parcs-jardins.be/ecaussinnes/chateau.html</a>			
12,6	<b>Ecaussinnes</b> - (Carrefour Rue Espinette / Triboureau) <b><u>Bifurcation parcours 35 km</u></b>	860 m	3,2 %	28 m	
13,8	<b>Ecaussinnes</b> - (Carrefour de la R. du Poirier) <b>Parcours communs 85 / 125 Km</b> <b><u>Bifurcation parcours 55 / 65 km</u></b>				
16,6	<b>Ecaussinnes - Henripont</b> (Rue des Gaudys) ↗ Côte N°1 - "Les Gaudys" Cotacol N° 139 - Max 13 %				
19,7	<b>Ronquières</b> (Rue du Page - Garage "Tracteurs")				
20,9	<b>Ronquières</b> (Pied d'eau - Charly des Bois) ↗ Côte N°2 - "Charly des Bois" Cotacol N° 722 - Max 12 %	1500 m	6,1 %	92 m	
22,9	--> <b><u>RANDOCOLS Col du Bois de La Houssière - Alt. 151 m</u></b> <b>Rue du Pire</b>	<b>Site du "Bois de la Houssière"</b> <a href="http://www.ronquieres.org/boisdelahoussiere.html">http://www.ronquieres.org/boisdelahoussiere.html</a>			
25,2	<b>Braine-le-Comte / Virginal</b> - (Rue de Bruyère)				
28,3	<b>Fauquez</b> - (Pont du canal - Rue des Rabots)				
31,3	<b>Ronquières</b> - (Plan incliné) <b>Parcours communs 55 / 65 / 85 / 105 / 125 Km</b> ↗ Côte N°4 "Plan Incliné" - Max 6,0%	2250 m	4,0 %	54 m	
35,6	<b>Feluy</b> - (Carrefour N 534 - Route Baccara) <b>Parcours communs 35 / 55 / 65 / 85 / 105 / 125 Km</b> ↗ faux plat	400 m	2,5 %	10 m	
37,8	<b>Feluy</b> - (Grand'Place)				
39,8	<b>Feluy</b> - (Carrefour R. Carrières - R. Equipée)				

44,9	<b>Seneffe</b> - (Rond point - Rue Terre Pelée)				
46,4	<b>Seneffe</b> - (Carrefour R. Plasman / Moulin brûlé) <b>Parcours communs 55 / 65 / 85 / 105 / 125 Km</b> <b>Bifurcation parcours 35 km</b>  ↗ Côte N°5 du "Manège" - Max 12,0%	545 m	5,5 %	30 m	
48,1	<b>Seneffe</b> - (Carrefour R. de Courcelles) ↗ faux plat	260 m	4,5 %	12 m	
49,6	<b>Seneffe</b> - (Carrefour R. du Sart / Cerf) ↗ Côte N°6 - "Sart des Roquettes" Cotacol N° 784 - Max 11 %	993 m	4,0 %	36 m	
50,0	<b>Ravito 1</b> -----> 55 - 65 - 85 - 105 - 125 Km -----> Rue des Roquettes 28 - 7180 SENEFFE	<b>Ravito de 08.00h à 12.30h</b>			
53,6	<b>Gouy</b> - (Rond point - Rue des Culots)				
55,1	<b>Godarville</b> - (Place communale - Kiosque) ↗ Côte N° 7 - "Ancien Tunnel" - Max 8,5 %	494 m	4,3 %	21 m	
57,9	<b>Chapelle lez Herlaimont</b> - (Carrefour - R. Barella)				
58,5	<b>Chapelle lez Herlaimont</b> - (Feux N 583)				
58,9	<b>Chapelle lez Herlaimont</b> - (Blanc Pot - Rue de Piéton) <b>Parcours commun 65 / 85 / 105 / 125 Km</b> <b>Bifurcation parcours 55 km</b>				
62,6	<b>Pieton</b> - (carrefour Rue Berger - Rue Wansart)				
64,1	<b>Pieton - Carnières</b> - (Carrefour N 59) ↘ Descente "R. Beauregard"	1050 m			
65,7	<b>Carnières</b> - (Carrefour R. Beauregard - Anderlues) ↗ Côte N° 8 - "Jardinierie" - max 14 %	970 m	5,0 %	47 m	
68,1	<b>Carnières</b> - (Place communale) ↗ Côte N° 9 - "Saint Eloi" - max 8 %	475 m	5,8 %	28 m	
69,7	<b>Morlanwelz</b> - (carrefour R. Vierset/Sellerie) <b>Parcours commun 105 / 125 Km</b> <b>Bifurcation parcours 65 / 85 km</b> ↗ Côte N° 11 "La Jonquière" Cotacol N° 572 - Max 16%	450 m	8,00 %	36 m	
72,1	<b>Mont Ste Aldegonde</b> - (Place Max Buset) ↘ Descente "Rue de La Jonquière"	700 m			
73,4	<b>Leval</b> - (Place de l'Eglise) ↗ Côte N° 12 "du Moulin" - Max 16 % ↘ Descente "R. de Fontaine"	738 m 1100 m	7,5 %	55 m	
77,3	<b>Leval</b> - (Carrefour N 90 - feux tricolores)				
78,2	<b>Epinois</b> - (Rue Belle Vau) ↗ Côte N° 13 "du Cimetière" - Max 7,5% ↗ faux plat	563 m 400 m	4,4% 5,0 %	25 m 20 m	
83,5	<b>Binche</b> - (Carrefour R. de Merbes)				
84,2	<b>Binche</b> - (Rempart - Faubourg St Paul) <b>secteur petits pavés</b> - 200 m - Remparts Binche ↗ Côte N° 14 "Fontaine de Jouvence"  Cotacol N° 105 - Max 16 %	2410 m	3,5 %	73 m	
88,5	<b>Vellereille-les-Brayeux</b> - (Rond-point - Rue St Roch)				

90,0	<b>Ravito 2</b> -----> 105 - 125 Km -----> Rue Jurion 10 - 7120 Vellereille-les-Brayeux	<b>Ravito de 10.00h à 13.30h</b>			
90,0	<b>Vellereille-les-Brayeux</b> - (Abbaye - <b>Ravito 2</b> ) ↘ <b>Descente</b>	2900 m			
		<b>Site de "l'Abbaye de Bonne Espérance"</b> Abbaye norbertine fondée en 1130 par Odon Tour gothique en grès de Bray (fin XV-XVIe s.) <a href="http://users.skynet.be/estinnes/bonnesp.htm">http://users.skynet.be/estinnes/bonnesp.htm</a>			
93,0	<b>Estinnes au Val</b> - (!!! Carrefour N 563 - Ch. Brunehault !!!)	<b>Parc Eolien d'Estinnes</b> <a href="http://windvisionbe.accounts.bworx.be/index.php?id=248">http://windvisionbe.accounts.bworx.be/index.php?id=248</a>			
93,9	<b>Estinnes au Val</b> - (village )				
96,4	<b>Bray</b> - (!!! Carrefour N 90 !!!)				
97,8	<b>Maurage</b> - (Rue de Bray) ↗ <b>faux plat</b>	315 m	4,4 %	14 m	
100	<b>Maurage</b> - (Rue du Bouloir - Pouplier - Croisette)				
101	<b>Strepy</b> - (Place - R. Scoumanne) ↗ <b>faux plat</b>	1500 m	2,0 %	30 m	
103	<b>Thieu</b> - (Rue des Ecoles)	<b>Site des "4 ascenseurs hydrauliques du Canal du Centre - XIXe s"</b> - Ascenseur N° 4 <a href="http://www.canal-du-centre.be/">http://www.canal-du-centre.be/</a>			
	↗ <b>Côte N° 15 "Croix Martin"</b> <b>Cotacol N° 838 - Max 11 %</b> ↗ <b>faux plat</b>	1080 m 700 m	4,9 % 3,3 %	53 m 23 m	
106	<b>Le Roeulx</b> - (Place communale) ↗ <b>faux plat</b>	350 m	4,3 %	15 m	
111	<b>Mignault</b> - (Rue Onckelet/Vandercamme) ↗ <b>faux plat</b>	700 m	2,2%	15 m	
116	<b>Besonrieu</b> - (Carrefour Chapelle au Puit)				
117	<b>Bois-d'Haine</b> - (Rossens Beton - pont du canal - Rue Wauty)				
119	<b>Manage</b> - (Passage niveau - Hôpital psych. - R. Empain))				
122	<b>Manage</b> Arrivée <b>CENTRE SPORTIF DU SCAILMONT</b> Le Cyclo Club Manageois vous remercie de votre participation et espère vous revoir lors d'une prochaine randonnée			1320 m	<b>MANAGE</b> - "Cité du Verre" <a href="http://www.manage-commune.be">www.manage-commune.be</a>
<b>Par son inscription, chaque participant :</b> <ul style="list-style-type: none"> <li>- s'engage à respecter le code de la route ;</li> <li>- prend acte que la circulation automobile n'est pas interrompue sur le parcours ;</li> <li>- reconnaît, en cas d'infraction, être tenu pour seul responsable des accidents et dommages survenus de son fait ou dont il serait la victime et renonce à toute action juridique contre le Cyclo Club Manageois ;</li> <li>- prend bonne note que le rallye "Les CotaCols du Centre" n'est pas une course ;</li> <li>- déclare sur l'honneur être en parfait état de santé et apte à la pratique intensive du vélo;</li> <li>- accepte l'utilisation de son image à des fins de promotion d'autres épreuves sportives organisées par le CC Manage;</li> <li>- déclare avoir souscrit ou fait souscrire une assurance en responsabilité civile.</li> </ul>					
<b>En cas de problème GSM - 0495 / 247.794</b> - <b>Urgences 112</b>					



# Cotacols et Randocols du Centre 2013 - 125 Km

Total réel : 122,0 Km - Dénivelée : 1320 m

